



Sila Imbasan Qr Code
Untuk Muat Turun
Booklet Program KKC



**MAJLIS KONVENSYEN
KUMPULAN KERJA CEMERLANG
PERINGKAT JABATAN SESI 2017 - 2018
JABATAN UKUR
KEMENTERIAN PEMBANGUNAN
NEGARA BRUNEI DARUSSALAM**

HARI :: RABU
TARIKH :: 21 RAMADHAN 1439H BERSAMAAN 06 JUN 2018
JAM :: 8.00 PAGI
TEMPAT :: DEWAN BETABUR
KEMENTERIAN PEMBANGUNAN
NEGARA BRUNEI DARUSSALAM



ATURCARA MAJLIS



- 08.00 – 08.10 pagi :: Kehadiran Para Jemputan dan Peserta Kumpulan Kerja Cemerlang
- 08.15 pagi :: Ketibaan Tetamu Kehormat
Yang Mulia Arefin Bin Haji Jaya
Pemangku Juruukur Agung, Negara Brunei Darussalam
- 08.18 pagi :: Bacaan Surah Al-Fatihah
Yang Mulia Awang Rashid Bin Awang Idris
- 08.21 pagi :: Ucapan Tetamu Kehormat
Yang Mulia Arefin Bin Haji Jaya
- 08.35 pagi :: Persembahan Kumpulan Konvensyen KKC dimulakan
Kumpulan MUTA'ALLIQ PENGGUNAAN KERTAS YANG MENINGKAT
Kumpulan PKA 17/18 PENCAPAIAN LATIHAN 100 JAM TIDAK MENCAPAI SASARAN
Kumpulan GST KELEWATAN MENGEMASKINI REKOD PENGELUARAN BARANG GUNAHABIS
Kumpulan PGS1718 SISTEM PERALAMATAN RUMAH KURANG TERATUR
Kumpulan BEL1718 MAKLUMAT UKURAN YANG DIBEKALKAN KURANG MEMENUHI KEPERLUAN PASUKAN LUAR
- Rehat*
- Kumpulan MUK@D 17-18 PENGGUNAAN NAMA STESEN KADASTRAL DALAM PELAN UKUR KURANG INFORMATIF*
Kumpulan TEM1718 MAKLUMAT TANAH UKURAN LAMA KURANG SELARAS DENGAN UKURAN BARU
Kumpulan UKD PEROLEHAN KERJA – KERJA PENGUKURAN LUAR YANG TIDAK SELARAS
Kumpulan PKD TUT 17-18 : KELAMBATAN PENERBITAN PELAN AKUI
Kumpulan SAB KELAMBATAN PROSES PENGHITUNGAN KERJA PENGUKURAN
- 12.10 tengahhari :: Panel Penilai Untuk Menilai Projek Yang DiPersembahkan
- 12.20 tengahhari :: Ulasan Penilaian daripada Ketua Panel Penilai
- 12.45 tengahhari :: Penyampaian Hadiah & Cenderamata
- 1.25 petang :: Bacaan Doa Kesyukuran
Yang Mulia Awang Mohammad Yusrin bin Daud
- 1.28 petang :: Sesi Bergambar Bersama Pmk. Juruukur Agung
:: Majlis Bersurai



BIL	NAMA PENUH	NOMBOR KAD PINTAR	JAWATAN	DIVISIYEN	PERANAN DALAM KUMPULAN
1.	SARRA SOFIYYA BINTI HJ ABD RAHMAN				FASILITATOR
2.	AWG MUHAMMAD SHAFIQ BIN AWG HAJI AHMAD	00-287668	KETUA JURUTEKNIK UKUR	3	KETUA
3.	ROZYINAH BINTI HAJI PATRA	00-253528	JURUTEKNIK UKUR KANAN	3	TIMBALAN
4.	JANATULAISHAH BINTI ABDULLAH	01-062724	PEKERJA TINGKAT II	5	SETIAUSAHA I
5.	MOHAMAD YUSRIN BIN DAUD	00-300974	JURUTEKNIK UKUR	4	SETIAUSAHA II
6.	SAFWAN AMALUDDIN SABLII	01-074706	JURUTEKNIK RENDAH	5	AHLI
7.	FADILLAH BIN HAJI JUMA'AT	00-283742	PEKERJA TINGKAT III (OPEN VOTE)	5	AHLI
8.	NORRAFIAH BINTI HAJI ABDUL KARIM	00-295743	PEKERJA TINGKAT III (OPEN VOTE)	5	AHLI



Bahagian Perundangan Kadaster (PKD), Jabatan Ukur memantau, menyemak dan mengesahkan kerja pengukuran kadasteral dan Pelan Akui yang dilakukan oleh Juruukur Tanah Berlesen (JTB) yang berdaftar di Jabatan Ukur. Sesuai dengan misi Jabatan ini, ketepatan dan hasil kerja yang berkualiti amat dititik beratkan.

Maklumat berkenaan dihasratkan dapat memenuhi keperluan Jabatan-Jabatan Kerajaan, swasta dan orang awam bagi kegunaan pengukuran tanah, pemantauan, penilaian, perancangan, pembentukan dasar dan pelbagai tujuan penganalisan dan penyelidikan, serta sebagai bahan panduan dan rujukan.

Bagi setiap maklumat ukuran yang dibuat oleh JTB akan disemak sehingga empat peringkat penyemakan berpandukan kepada Arahan Kerja. Setelah selesai semua semakan surat untuk pembetulan akan dikirimkan kepada JTB. Selain itu Bahagian PKD juga ada mencetak Sijil Pengesahan, Memorandum ke Jabatan-Jabatan Kerajaan dan Kementerian. Jabatan Ukur juga mencetak sebutharga, Surat Penganugerahan Projek (*Award Letter*) dan lain-lain. Diantara surat-surat tersebut ada yang dikirim berulang-ulang sebagai susulan dan ianya menyebabkan penggunaan kertas yang terlalu banyak.

Oleh yang demikian Bahagian Perundangan Kadaster menubuhkan Kumpulan Kerja Cemerlang kerana bahagian ini menyedari akan penggunaan kertas yang meningkat. Tujuan utama projek ini dipilih ialah sebagai usaha untuk memastikan penggunaan kertas akan dapat dikurangkan sesuai dengan etika kerja iaitu "Berjimat Cermat Asas Kemakmuran".



BIL	NAMA PENUH	NOMBOR KAD PINTAR	JAWATAN	DIVISIYEN	PERANAN DALAM KUMPULAN
1.	HAJI MUHAMMAD HASBI BIN HAJI JAMUDIN				FASILITATOR
2.	MUHAMMAD KHAIRUL HAFIZUDDIN BIN SHAMSUDIN	00-318264	JURUUKUR	II	KETUA KUMPULAN
3.	WILLYZA BIBIANA BINTI IBRAHIM	00-317200	JURUUKUR	II	TIMBALAN KETUA
4.	DAYANG NUR RABIATUL BINTI HAJI ABDUL WARITH @ LAMBAGONG	00-320290	TRADESMAN KUMPULAN TINGKAT I	V	SETIAUSAHA I
5.	NORMISNAH BINTI ROSLI	00-314423	PEKERJA TINGKAT III	V	SETIAUSAHA II
6.	SARIAWATI BINTI ALWI	00-260246	KETUA JURUTEKNIK UKUR	III	AHLI
7.	MUHD HISYAM BIN HJ PUASA	00-319736	PEKERJA TINGKAT III	V	AHLI



Unit Pengurusan Kualiti merupakan salah satu unit yang di bawah tanggungjawab Bahagian Pengurusan Kualiti dan Aset.

Antara tugas dan tanggungjawab unit ini ialah memantau perkembangan kapasiti bagi Pegawai dan Kakitangan Jabatan Ukur melalui latihan, samaada luar dan dalam jabatan ataupun luar dan dalam negeri.

Pemantauan perkembangan kapasiti ini juga diselaraskan dengan pemantauan 100 jam latihan bagi setiap pegawai dan kakitangan di Jabatan Ukur. Ini bertujuan untuk memenuhi kehendak SK JPM Bil 3/2003 bertarikh 18 Zulkaedah 1423H bersamaan dengan 21 Januari 2003 yang mana semua pegawai dan kakitangan kerajaan adalah dikehendaki untuk menjalani latihan yang terancang sekurang-kurangnya 100 jam setahun.

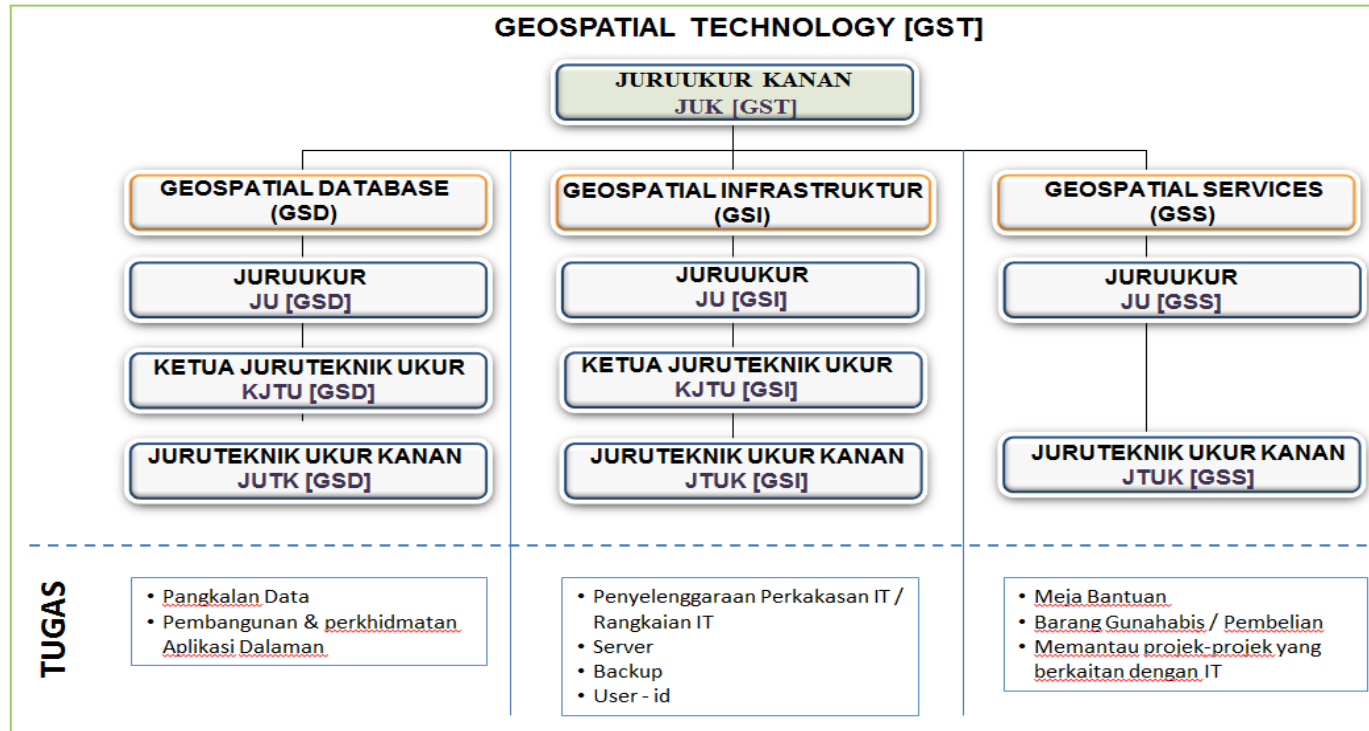
Bagi memastikan objektif berkenaan tercapai, Unit Pengurusan Kualiti atas kerjasama pegawai dan kakitangan dari Unit Pengurusan Aset telah menubuhkan satu Kumpulan Kerja Cemerlang (KKC) dan dibenarkan pada 18 Zulkaedah 1438H bersamaan 10 Ogos 2017H.

Kumpulan KKC ini telah memilih tajuk **“PENCAPAIAN LATIHAN 100 JAM TIDAK MENCAPAI SASARAN”**.



BIL	NAMA PENUH	NOMBOR KAD PINTAR	JAWATAN	DIVISIYEN	PERANAN DALAM KUMPULAN
1.	NOR ZETTY AKHTAR BINTI HJ ABD HAMID				FASILITATOR
2.	HAJAH JARAH BINTI HAJI SULAIMAN	00-068719	JURUTENIK UKUR KANAN	III	KETUA KUMPULAN
3.	SAMBRI BIN HAJI DAUD	00-267133	JURUTEKNIK UKUR KANAN	III	AHLI
4.	NUR'AINN ARDINI BINTI TUBA	01-068070	JURUTEKNIK UKUR	IV	AHLI
5.	DAYANG NOORMAH BINTI TUAH	00-289213	JURUTEKNIK RENDAH	V	AHLI
6.	DAYANG RAFIDAH BINTI HAJI MARJIK	00-278285	JURUTEKNIK RENDAH	V	AHLI
7.	AWANG ABDUL HAFIZ BIN ABDULLAH	01-032270	PEKERJA TINGKAT I	GH	AHLI

Bahagian *GeoSpatial Technology* (GST), Jabatan Ukur adalah bahagian yang bertanggungjawab dalam mengendalikan dan menyediakan sistem rangkaian maklumat tanah yang komprehensif dan kos efektif. Bahagian GST terbahagi kepada 3 unit kecil iaitu Unit *GeoSpatial Infrastructure* (GSI), Unit *GeoSpatial Database* (GSD), dan Unit *GeoSpatial Services* (GSS) yang mana setiap unit mempunyai tanggungjawab yang berbeza.



Berpanduan Rajah 1



Berpandukan Rajah 1, Unit GSS bertanggungjawab dalam mengendalikan barang gunahabis yang berkaitan dengan IT bagi keperluan bahagian- bahagian lain yang terdapat di Jabatan Ukur termasuk Cawangan Daerah. Sebagai langkah untuk pembaikan dan mempercepatkan proses kerja, Bahagian GST telah mencari jalan penyelesaian terbaik tanpa melibatkan kos ataupun perubahan drastik kepada pengguna.

Dalam usaha untuk menangani perkara ini, Bahagian GST telah menubuhkan satu Kumpulan Kerja cemerlang (KKC) pada 29 Jamadilakhir 1438H bersamaan 28 Mac 2017 yang diberi nama Kumpulan *Geospatial Technology* (GST). Kumpulan ini telah memilih '**Kelewatan Mengemaskini Rekod Pengeluaran Barang Gunahabis**' sebagai tajuk projek KKC.



BIL	NAMA PENUH	NOMBOR KAD PINTAR	JAWATAN	DIVISIYEN	PERANAN DALAM KUMPULAN
1.	HAJAH ROSEIDAH BINTI HAJI KAMIS				FASILITATOR
2.	ZUNAIIDI BIN HAJI APONG	00-274165	KETUA JURUTEKNIK UKUR	III	KETUA KUMPULAN
3.	MUHAMMAD NOR ASNAWI BIN HAJI ROSLI	00-300252	JURUTEKNIK RENDAH	V	PENOLONG KETUA KUMPULAN
4.	MOHD AYUP BIN HAJI NOHLI	00-297446	JURUTEKNIK UKUR RENDAH	V	AHLI
5.	PG MOH.AMIR HAMZAH BIN PG DATO PADUKA HAJI METASSIM	00-121377	PEMANDU KERETA TINGKAT II	V	AHLI
6.	KAMARUDDIN@MAZLAN BIN HAJI HAJI	00-301126	PERKERJA TINGKAT III	V	AHLI



Bahagian Geospacial Pemetaan di Jabatan Ukur adalah bahagian yang bertanggungjawab dalam menghasilkan, mengemaskinikan dan menyediakan penumboran rumah dan persimpangan jalan yang merangkumi kesemua daerah-daerah di Negara Brunei Darussalam ini.

Didalam projek ini, ianya memfokuskan kepada sistem peralamat rumah dan simpang yang masakini dibuat menggunakan Lembaran RSO (Rectified Skew Orthomorphic Projection) khas untuk penomboran. Projek ini dibuat atas sebab terdapatnya isu-isu peralamatan dan persimpang di daerah Brunei Muara ini yang melibatkan kebanyakan tanda persimpangan dan penomboran kurang teratur dan dilihat sebagai critical dan memerlukan tindakan segera untuk ditangani

Oleh itu, keutamaan projek ini dipilih sebagai usaha untuk memastikan peralamatan dan persimpangan di daerah Brunei-Muara ini dapat ditambah baik lagi dengan mengikut dasar-dasar penumboran dan persimpangan Jabatan Ukur yang sedia-ada seiring dengan perubahan dan penambahan jalan-jalan yang baru mengikut pembangunan kemudahan-kemudahan awam yang telah dibuat.



BIL	NAMA PENUH	NOMBOR KAD PINTAR	JAWATAN	DIVISIYEN	PERANAN DALAM KUMPULAN
1.	NORHAZEMAH BINTI KALONG				FASILITATOR
2.	SHARIFAH HAZWINA BINTI MALAI HAMZAH	01-049872	JURUTEKNIK UKUR	IV	KETUA KUMPULAN
3.	HAJI MAHMUD BIN IBRAHIM	00-077441	JURUTEKNIK UKUR KANAN	III	AHLI
4.	MAUREEN LO	00-111432	JURUTEKNIK UKUR KANAN	III	AHLI
5.	RAFIAH BINTI KAMAT	00-254120	JURUTEKNIK UKUR	IV	SETIAUSAHA II
6.	MADIA BINTI DERUS	00-070036	JURUTEKNIK UKUR	IV	AHLI
7.	SUZI NURKHAMAR BINTI ALI HASSAN	00-310723	PEKERJA TINGKAT II	V	SETIAUSAHA I



Bahagian Maklumat Ukuran, Jabatan Ukur adalah bahagian yang bertanggungjawab membekalkan data yang tepat dan lengkap bagi kegunaan Bahagian Pengukuran Luar untuk menjalankan proses ukur tanah.

Maklumat yang disediakan adalah seperti rajah Maklumat Ukuran, Buku Ukuran, Jilid Penghitung, Kodinet Batu dan Peta Rectified Skew Orthomorphic. Maklumat yang disediakan akan dijadikan rujukan untuk mengetahui kedudukan tapak dan ukuran tapak yang telah dibenarkan oleh Jabatan Tanah.

Menyediakan Maklumat Geomatik yang komprehensif dan tepat serta perkhidmatan yang efisien bagi memenuhi jangkaan pelanggan merupakan misi Jabatan Ukur dan bagi menjayakan misi tersebut, semua bahagian harus memastikan proses perjalanan kerja berjalan dengan lancar. Bagi Bahagian Maklumat Ukuran, data yang disediakan sepatutnya menepati keperluan pihak yang akan menggunakan data tersebut agar dapat mengelakkan dari kerja berulang-ulang atau menjejaskan Tekad Pemedulian Orang Ramai.



BIL	NAMA PENUH	NOMBOR KAD PINTAR	JAWATAN	DIVISIYEN	PERANAN DALAM KUMPULAN
1.	AWANG ALIAS BIN HAJI IDRIS				FASILITATOR
2.	HAJAH SITI SHAHZURAIFAH BINTI HAJI SHA'BAN	00-298448	JURUTEKNIK UKUR KANAN	III	KETUA KUMPULAN
3.	NUR'ALIYAN BINTI ABDUL HADI LIM	00-079659	JURUTEKNIK UKUR KANAN	III	AHLI
4.	HARTINI BINTI ZAIDIN	00-262209	JURUTEKNIK UKUR	IV	AHLI
5.	NURUL AIRAIN BINTI HAJI ABU BAKAR	00-303059	JURUTEKNIK RENDAH	V	AHLI
6.	SITI RAHIMAH BINTI HAJI IBRAHIM	00-300290	PEKERJA TINGKAT III	OPEN VOTE	AHLI
7.	SYAMIMI BINTI ABDULLAH HOH				PENYUMBANG
8.	HAJAH YUSNIDAH BINTI HAJI MD. YUSSOF				PENYUMBANG



Bahagian Maklumat Kadaster adalah salah sebuah Bahagian Jabatan Ukur. Matlamatnya adalah menyediakan maklumat kadastral yang tepat dan kemaskini bagi mendokong misi Jabatan iaitu menyediakan maklumat Geomatik yang komprehensif dan tepat serta perkhidmatan yang efisien bagi memenuhi jangkaan pelanggan.

Perkhidmatan yang diberikan di Bahagian Maklumat Kadaster adalah seperti Pendaftaran, memproses kerja-kerja Pembuatan Maklumat Ukuran, Penghitungan, menghasilkan kordinat X dan Y yang tepat di dalam Pangkalan Data Titik, Penyediaan Rajah Geran Tanah dan Penerbitan Pelan Ukur.

Pelan Ukur dihasilkan oleh Unit Penerbitan Pelan, Bahagian Maklumat Kadaster dan Juruukur Tanah Berlesen. Pelan Ukur merupakan produk terakhir bagi Bahagian Maklumat Kadaster yang diterjemahkan melalui grafik. Pelan Ukur adalah maklumat geomatik yang sangat penting sebagai rujukan apabila ada isu berbangkit kerana Pelan Ukur telah diakui sebagai pembuktian pengukuran yang sah.

Pelan Ukur mengandungi berbagai maklumat seperti nama stesen, kordinat X dan Y, bering dan jarak, perjalanan terabas, butir-butir bangunan, jalan dan sebagainya. Pembuatan Pelan Ukur yang kurang lengkap dan tepat akan menjejaskan kualiti dan produktiviti Jabatan. Maklumatnya menjadi kurang informatif jika semua butir-butir yang ditunjukkan di dalam Pelan Ukur tidak sama seperti yang diperolehi di lapangan.

Dengan tertubuhnya Kumpulan MU@KAD 17-18, mudah-mudahan ianya akan dapat mempertingkatkan lagi pengurusan maklumat sehingga dapat memberikan peningkatan kualiti pelan Ukur yang di hasilkan agar dapat memenuhi fungsi sebenar.



BIL	NAMA PENUH	NOMBOR KAD PINTAR	JAWATAN	DIVISIYEN	PERANAN DALAM KUMPULAN
1.	HAJI KHAIRUL ABIDIN BIN HAJI SULAIMAN				FASILITATOR
2.	HAJI HAMIDUN BIN ISMAIL	00-115911	JURUTEKNIK UKUR KANAN	III	KETUA KUMPULAN
3.	NORAFFEN BIN HAJI MANSOR	00-263289	JURUTEKNIK UKUR	IV	SETIAUSAHA
4.	MOHAMMAD AMIR BIN HAJI ARSAD	00-266464	JURUTEKNIK RENDAH	V	AHLI
5.	MOHD BOHARRIE BIN MOHD SALLEH	01-032564	JURUTEKNIK RENDAH	V	AHLI
6.	AMPUAN JAAFAR BIN AMPUAN HAJI TAHA	00-295280	PEKERJA TINGKAT III	OPEN VOTE	AHLI

Bahagian Kadaster adalah salah satu Bahagian Jabatan Ukur dimana matlamat kami adalah menyediakan dan memelihara maklumat kadastral yang kemaskini yang tepat bagi mendokong misi kadaster iaitu menyediakan perkhidmatan Kadastral yang sepenuhnya untuk memudahkan perancangan pembangunan dan pentadbiran tanah Negara Brunei Darussalam yang mana setiap unit mempunyai tanggungjawab yang berbeza.

Bahagian: Maklumat Kadaster (MKD) / Pejabat Ukur Cawangan Daerah			
Objektif	Unit	Objektif unit	Perkhidmatan
Menyediakan maklumat kadastral yang tepat dan terkini	Penerbitan Kadastral	<ul style="list-style-type: none"> Menyemak dan mensahkan data-data penghitungan betul dan tepat Memastikan dan menghasilkan maklumat yang tepat dan kemaskini bagi pembuatan gambar rajah geran tanah dan pelan. Menghasilkan data digital didalam pangkalan data kadastral yang tepat dan kemaskini. Menghasilkan koordinate X dan Y yang tepat 	<ul style="list-style-type: none"> Pemrosesan Penghitungan Pelan Ukur (Pelan dan Geran (RGT)) Pangkalan Data Titik
	Pangkalan Data Kadastral	<ul style="list-style-type: none"> Penyediaan pendaftaran bagi permohonan. Menyediakan maklumat yang cukup dan tepat untuk pengukuran luar. Menyediakan anggaran kos perbelanjaan pengukuran Menyelenggara dan memantau penomboran rumah dan label simpang Memberi perkhidmatan teknikal dalam menentukan hala kiblat yang betul Memberi perkhidmatan teknikal dalam menentukan kesesuaian tapak yang ditetapkan 	<ul style="list-style-type: none"> Pendaftaran & Maklumat Ukuran Taksiran & Pengukuran Luar Penomboran Rumah Pengukuran Kadastral & Geodetik
	Penyelia Pejabat	<ul style="list-style-type: none"> memastikan semua memorandum / surat tepat dan betul memastikan semua maklumat geomatik disimpan dan dilindungi dalam PMG / BMG 	<ul style="list-style-type: none"> Pentadbiran/ Kewangan Bilik Maklumat Geomatik

Rajah 1 : Carta Proses Kerja Kadaster



Berpandukan Rajah 1, Carta Proses kerja kadaster bertanggungjawab dalam mengendalikan fungsi utama Bahagian Kadaster ialah menjalankan berbagai jenis pengukuran kadastral seperti Pemecahan Tanah (SD), Pengukuran Semula (BR), Pengukuran Tanah Tumpang Sementara (TOL), Pengukuran Tanah Warta Kerajaan "Gazette"(GR), Pengukuran Tanah Kerajaan (LA) dan sebagainya. Permohonan bagi kerja-kerja pengukuran didaftarkan di Bahagian Maklumat Kadaster. Tempoh masa akan dikira sebaik saja permohonan didaftarkan atau apabila agensi kerajaan memberikan tajuk peruntukan bagi proses pembayaran sehingga Rajah Geran Tanah atau Pelan dihantar ke Jabatan Tanah dan fail-fail SP disimpan ke Pusat Maklumat Geomatik, Jabatan Ukur.

Projek ini diwujudkan bagi membaharui lot-lot yang berukuran lama yang terdapat di Daerah Temburong. Lebih kurang lapan puluh peratus lot-lot tanah masih lagi berukuran lama terutama dikawasan-kawasan pendalaman iaitu sekitar 500 meter dari jalan raya utama dan daerah, dan masih lagi jenis kayu dan batu kemanyan, manakala data ukurannya masih dalam "*assume coordinate*".

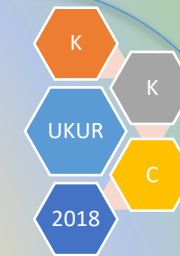
Kerja-kerja mengemaskini data-data ukuran baru yang digunapakai pada masakini sangat giat dijalankan di Daerah ini. Lot-lot sempadan yang berdekatan dengan Jalan Utama dan Daerah sebahagiannya sudahpun diukur baru dan ditukar dengan batu bernombor.

Ini bertujuan bagi menyelaraskan dalam mempercepatkan dan menyelesaikan kerja-kerja yang melibatkan kerja Penghitungan dan kerja Pemetaan. Apa yang lebih penting semua data data dapat disimpan ke dalam Pengkalan Data (Data Base) dengan selamat dan mudah diperolih bagi kegunaan rujukan. Kerja mengemaskini data ukur dibuat akan secara berterusan dan pihak Kerajaan ataupun pihak Swasta yang memerlukan data terbaru akan merujuk kepada Pengkalan Data ini secara digital maupun on-line.

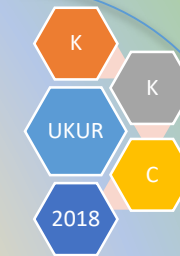
Dengan tertubuhnya kumpulan TEM1718 ianya akan dapat menyelesaikan pengukuran di Daerah Temburong bagi memudahkan pengurusan dan memenuhi kehendak pelanggan dalam meningkatkan kepercayaan terhadap Jabatan dan juga dapat meningkatkan prosedur kerja yang lebih bersistematik.

Dalam usaha untuk menangani perkara ini, Bahagian KADASTER CAWANGAN TEMBURONG telah menubuhkan satu Kumpulan Kerja cemerlang (KKC) pada 02 Mei 2017 yang diberi nama Kumpulan *Kerja Cemerlang Temburong 1718* (TEM1718). Kumpulan ini telah memilih 'sebagai tajuk projek KKC.

"MAKLUMAT TANAH UKURAN LAMA KURANG SELARAS DENGAN UKURAN BARU".



BIL	NAMA PENUH	NOMBOR KAD PINTAR	JAWATAN	DIVISIYEN	PERANAN DALAM KUMPULAN
1.	PG NORHASHIMI BIN PG HAJI BUNGSU				FASILITATOR
2.	AWG MD QAMARUL AMIRIN BIN HAMDANI	00-299532	JURUTEKNIK UKUR	IV	KETUA KUMPULAN
3.	AWG ABD AZIZ BIN HJ JUBLIE	00-292405	JURUTEKNIK UKUR	IV	AHLI
4.	PG ABD KARIM AMIRULLAH BIN PG HJ DAMIT	00-277600	JURUTEKNIK UKUR	IV	AHLI
5.	PG ABD RAHMAN BIN PG ABDULLAH	00-121061	JURUTEKNIK RENDAH	V	AHLI
6.	AWANG ZAFRI BIN HAJI LAMAT	00-255990	JURUTEKNIK RENDAH	V	AHLI
7.	AWANG HAMID BIN ISMAIL	00-124125	BUROH	V	AHLI



Memandangkan pada masa ini bilangan Survey Paper (SP) yang menunggu giliran adalah sebanyak 187 SP dan mungkin bertambah dari masa kesemasa. Ianya menjadi salah satu isu besar yang ada dalam unit pengukuran luar kadastre dan terlalu berat untuk mengurangkan SP yang tertangguh. Setelah di lihat melalui statistik hasil pencapaian bulanan didapati setiap pasukan memperoleh hasil kerja yang berbeza. Berikut adalah hasil bulanan bahagian luar UKD bagi bulan October 2016 dan November 2016 (2 bulan).

NAMA PENYELIA / KETUA PARTI		HASIL BAHAGIAN LUAR SECARA BERPASUKAN OCT 2016 – MAC 2017		JUMLAH SP	
		OCT 16	NOV 16		
HJ SANIP BIN HJ OMAR	Hj Sulaiman & Abd Wahab	3	2	5	14
	Pg Abd Karim Amirullah bin Pg Hj Damit	3	1	4	
	Zabidi bin Hj Brahim	2	3	5	
ZAINI BIN TUMIH	Abd Aziz bin Hj Jublie	2	0	2	2
	Ak Mumin & Md Fakhri	0	0	0	
HJ MD ROSANAN BIN HJ ABDULLAH SAMAQ	Hj Abd Mutalip bin Seruji	2	1	3	7
	Md Jaffar bin Hj Jamil	1	0	1	
	Md Qamarul Amirin bin Hamdani	1	2	3	
Jumlah selesai		14	9	23	

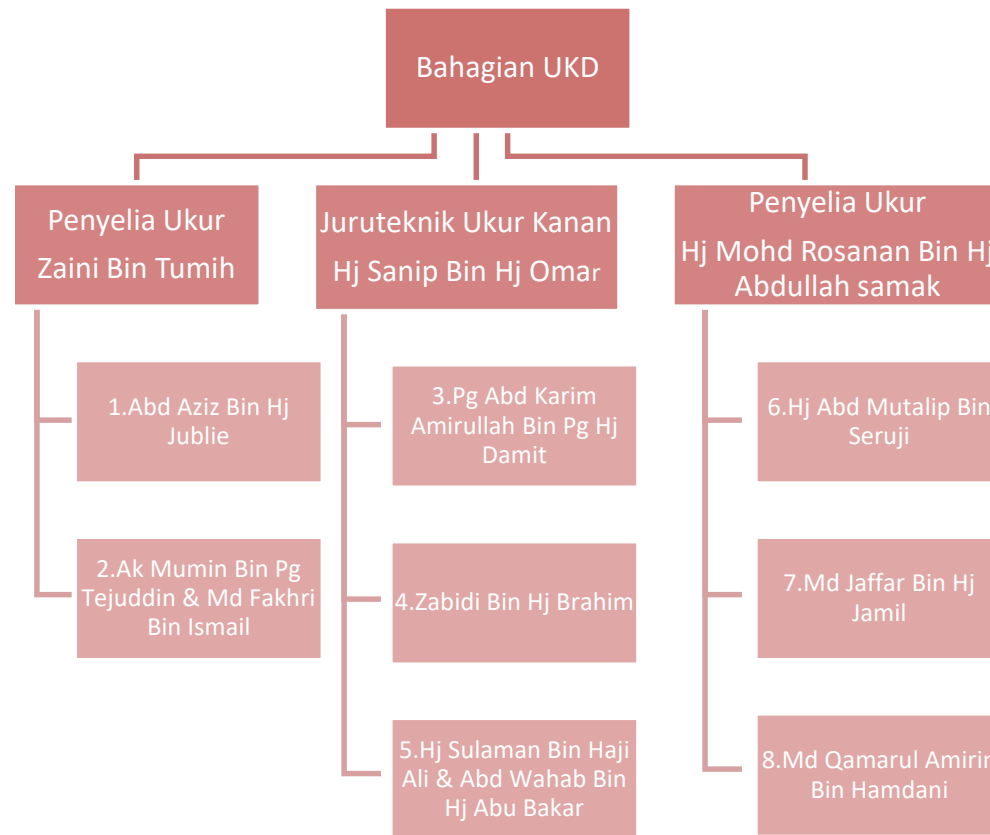
(Jadual 1: Hasil bulanan Bahagian Luar UKD)



NAMA PENYELIA / KETUA PARTI	HASIL BAHAGIAN LUAR SECARA BERPASUKAN OCT 2016 – MAC 2017							
	OCTOBER				NOVEMBER			
	AQ	GR	LA	TL	AQ	GR	LA	TL
HJ SULAIMAN BIN HAJI ALI	2			1	1			1
PG ABD KARIM AMIRULLAH BIN PG HJ DAMIT		1	1	1			1	
ZABIDI BIN HJ BRAHIM			1	1		1	2	
ABD AZIZ BIN HJ JUBLIE				2				
AK MUMIN BIN PG TEJUDDIN								
HJ ABD MUTALIP BIN SERUJI	1	1					1	
MD JAFFAR BIN HJ JAMIL		1						
MD QAMARUL AMIRIN BIN HAMDANI		1			1	1		

(Jadual 2: Jenis-jenis Survey Paper (SP) yang diukur)

Pada masa ini bahagian Ukuran kadastre luar mempunyai sebanyak 8 pasukan bagi pengukuran luar dan dijaga oleh 3 orang penyelia dan Juruteknik ukur kanan seperti yang dapat dilihat dibawah.



(Rajah 1: Pasukan kerja Luar Kadastral)



Projek ini penting kerana:

- Untuk menselaraskan dan meningkatkan hasil kerja bagi setiap pasukan.
- Mengambil kira meningkatnya permohonan yang menyebabkan Survey Papar (SP) yang banyak tertunggak.
- Meningkatkan mutu prestasi pegawai dan kakitangan bahagian luar bagi mencapai dan menepati elemen KPI (Key Performance Indicators) dalam system Pengurusan Prestasi Baru.
- Mengurangkan sungutan dari orang ramai untuk memajukan lot mereka yang belum diukur.

Antara factor penyebab perolehan kerja tidak selaras:

- Keluasan tanah yang berbeza.
- Banyak Lot bagi setiap Survey Paper (SP).
- Tanda kawal "Control points untuk memulakan kerja berlainan jarak ke lot tanah.
- Kawasan tapak yang sukar seperti kawasan paya, bukit dan hutan tebal.



BIL	NAMA PENUH	NOMBOR KAD PINTAR	JAWATAN	DIVISIYEN	PERANAN DALAM KUMPULAN
1.	HAJAH AIERNA BINTI HAJI BAKAR				FASILITATOR
2.	HAJAH MARLINASURIWANIE BINTI ABDULLAH	00-053388	JURUTEKNIK UKUR KANAN	III	KETUA KUMPULAN
3.	ROSMAHWATI BINTI MOHD MORDI	00-281181	PENYELIA PEJABAT	III	SETIAUSAHA I
4.	SITI ROSNURSURIANI ABDULLAH	00-278076	JURUTEKNIK RENDAH	V	SETIAUSAHA II
5.	HJ ZULKAPALI BIN HJ KECHIK / KECHI	00-078567	JURUTEKNIK UKUR KANAN	III	AHLI
6.	HASNAH BINTI KULA	00-034838	JURUTEKNIK UKUR	IV	AHLI
7.	SERIVIJAYA BIN BIDZAH	00-262875	JURUTEKNIK RENDAH	V	AHLI
8.	MOHD ROSALIMIN BIN HAJI ROSAIDI	01-083331	PEKERJA TINGKAT III	GH	AHLI



Unit Penerbitan Pelan Ukur (PPU) adalah unit yang dipertanggungjawabkan untuk pembuatan dan pengeluaran seperti Pangkalan Data (Point Data Base – PDB), Pelan Akui (Certified Plan) dan Rajah Geran Tanah. Produk yang dihasilkan dari maklumat-maklumat pengukuran luar yang dilaksanakan mengikut permohonan, samaada dari pihak orang ramai, swasta atau kerajaan.

Salah satu dari produk penting yang dihasilkan Unit Penerbitan Pelan Ukur adalah pembuatan Pelan Akui (Certified Plan) dimana Pelan ini sangat-sangat diperlukan bagi menentukan bukti batu sempadan lot-lot tanah atau kemajuan terkini yang ada sebagai bahan rujukan, sebelum pemilik-pemilik tanah, pihak swasta dan agensi kerajaan membuat kemajuan pembangunan.

Proses Penerbitan Pelan Ukur selama ini telah menunjukkan hasil pencapaian ditahap yang baik, walaubagaimana pun adalah mustahaknya untuk memperbaiki sebarang kelemahan-kelemahan, yang terdapat semasa kelambatan proses dari mula menerima arahan hingga dibenarkan secara berterusan, agar kepuasan pelanggan tentang perkhidmatan Jabatan lebih cemerlang, demi mendokong Visi dan Misi Jabatan. Dengan wujudnya Projek ini diharapkan kelemahan-kelemahan ini akan dikenal pasti puncanya dan seterusnya mencari jalan untuk pembaikan.

Didalam penyediaan Pelan Akui terdapat pemahaman yang berbeza-beza diterima dari kakitangan Unit Penerbitan Pelan Ukur yang menimbulkan kekeliruan dan menyebabkan kesalahan yang berulang-ulang di dalam penerbitan pelan akui. Antara salah satu kesalahan yang didapati dimana pembuat tidak mengikut tatacara pembuatan dan arahan teknikal yang telah ditetapkan.

Kumpulan PKD TUT 17-18 telah ditubuhkan pada 02 Rejab 1438H bersamaan 30 Mac 2017M dan dibenarkan pada 09 Syaaban 1438H bersamaan dengan 06 April 2017M. Tajuk yang telah dipilih oleh Jawatankuasa Pandu KKC pada 12 Muharram 1439H bersamaan dengan 03 Oktober 2017M ialah 'Kelambatan Penerbitan Pelan Akui'.



BIL	NAMA PENUH	NOMBOR KAD PINTAR	JAWATAN	DIVISIYEN	PERANAN DALAM KUMPULAN
1.	ABDUL MALIK BIN HJ ABDUL HAMID				FASILITATOR
2.	HJ ASRAHWI BIN HJ AHMAD BUJANG	00-127840	KETUA JURUTEKNIK UKUR	III	KETUA KUMPULAN
3.	NOOR AZLIN BIN HJ MOHAMMAD	00-252628	KETUA JURUTEKNIK UKUR	III	AHLI
4.	DK. AZIANTY BINTI PG HJ OTHMAN	00-271128	JURUTEKNIK UKUR KANAN	III	PENOLONG
5.	ILHAM HIDAYAT BIN HJ MOHD HUSSAIN	00-298895	JURUTEKNIK UKUR KANAN	III	AHLI
6.	HJH SITI NURUL MAJIDAH BINTI HJ AWG MAJID	01-040782	PEKERJA TINGKAT I	V	AHLI
7.	SITI MARINAH BINTI MOHD SALLEH	01-033765	PEKERJA TINGKAT III	V	AHLI
8.	MOHAMMAD NAZMI BIN NAWI	01-051620	PEKERJA TINGKAT III	V	AHLI



Unit Sempadan Antarabangsa Jabatan Ukur adalah Unit yang diamanahkan membuat kerja-kerja Pengukuran dan Penandaan Sempadan Antarabangsa diantara Negara Brunei Darussalam dan Malaysia. Unit ini ditubuhkan pada tahun 2009.

Kerja-Kerja Pengukuran Sempadan Antarabangsa yang dilaksanakan adalah seperti Pembuatan LP (*Landing Point*), Tinjauan Awal (*Recce*), Rantis , Penanaman Piket (*Peg*), Pengukuran *traverse*, Cerapan Matahari, Pengukuran Sistem Penentu kedudukan Sejagat (*GPS*), Pengukuran Rupabumi (*Topo*), Penanaman dan Pengukuran Batu Sempadan.

Setelah kerja pengukuran selesai dilaksanakan, kerja penghitungan akan dibuat bagi mendapatkan kedudukan tanda/piket (Northing, Easting dan Height) dengan mengisikan Borang penghitungan seperti berikut :

FORM	DESCRIPTION
DSF1	ADOPTED VALUE OF INCLUDE ANGLE, REDUCED DISTANCE AND SCALE FACTOR
DSF2	ADOPTED VALUE OF CORRECTED VERTICAL ANGLE, INSTRUMENT HEIGHT AND TARGET HEIGHT
DSF3	ADOPTED AZIMUTH
DSF4	ADOPTED HEIGHT COMPUTATION
DSF5	ADOPTED VALUE OF FORWARD BEARING, GRID DISTANCE AND HEIGHT
DSF6	ADOPTED COORDINATE VALUE

Data penghitungan dan borang tersebut akan diserahkan kepada *Survey Team Leader (STL)* untuk disemak dan disahkan bahawa ianya adalah betul dan menepati tikaian yang dipersetujui. Data penghitungan akan dibuat perbandingan dengan pihak Malaysia untuk mendapatkan '*Final Adopted Coordinate*'. Coordinate tersebut akan digunakan oleh kedua Negara bagi pembuatan Pelan. Dari penelitian Unit Sempadan Antarabangsa, pihak Negara Brunei Darussalam seringkali lambat membuat persediaan data penghitungan untuk dibuat perbandingan, yangmana menjejaskan kedua Negara mendapatkan '*Final Adopted Coordinate*' dan proses pembuatan pelan.



PENGERUSI

Dayang Hajah Rusinah Binti Haji Awang Tengah

SETIAUSAHA BERSAMA

Dayang Hajah Nona Lieza Binti Haji Yahya
Pg Masnah Binti Pg Haji Ahmad

PEMBACA DOA

Awang Abdul Rashid Bin Awang Idris

TEKNIKAL

Awang Muhd Addyzul Muta’Affif Bin Abdul Warith @ Haji Mohd Rosanan
Awang Zulkeflee Bin Haji Kinin

JEMPUTAN

Dayang Hajah Zarinah Binti Haji Gustin

PENYAMBUT TETAMU & PENDAFTARAN

Dayang Aisah Binti Kamis
Dayang Hajah Nur Hamizah Binti Haji Saidin
Dayang Nurazureen@ Nurul Azureen Binti Abdul Hamid

KELENGKAPAN

Awang Haji Mohd Asyraf@Sukarmi Bin Haji Mahat Awang
Awang Saini Bin Haji Mahmuddin
Awang Arzmi Bin Haji Tahir
Awang Bahrin Bin Haji Ibrahim

MEDIA

Awang Joffri Bin Alli
Dayang Hajah Zuraidah Binti Haji Ismail

HADIAH DAN CENDERAHATI

Dayang Nur Akilah @ Emi Binti Mohd Isa
Dayang Salmaya Binti Haji Salleh
Dayang Nur Hazirah Binti Haji Mohaimin

BUKU PROGRAM & SIJIL

Dayang Masdinah Binti Haji Sari
Dayang Sharifah Ratna Salfiana Binti Malai Haji Hamidon

JURUACARA

Dayang Ratinah Binti Haji Hidup
Dayang Nurul Hanifah @ Norizan Binti Haji Awg Buang

JURUGAMBAR

Awang Muhammad Naquiuddin Bin Abdul Kahar

PENJAGA MASA (TIME KEEPER)

Dayang Siti Norazeimah Binti Ahad
Dayang Sitor Binti Gampar

FLOOR MANAGER

Dayang Syamimi Binti Abdullaj Hoh

PENGHARGAAN

*Jawatankuasa Kerja Majlis KKC
Peringkat Jabatan Sesi 2017-2018*

Panel – Panel Penilai

Dewan Bertabur (MOD)

Media Masa

**KEPUTUSAN MAJLIS KONVENSYEN
KUMPULAN KERJA CEMERLANG
PERINGKAT JABATAN UKUR, SESI 2017-2018**

KUMPULAN	MARKAH	KEDUDUKAN
MUTA'ALLIQ		
SAB		
GST		
PGS1718		
BEL 1718		
MUK@D 17-18		
TEM1718		
UKD		
PKD TUT 17-18		
PKA 17/18		



DIKELOLA OLEH:
JAWATAH KUASA PANDU KKC
JABATAN UKUR
KEMENTERIAN PEMBANGUNAN
NEGARA BRUNEI DARUSSALAM